





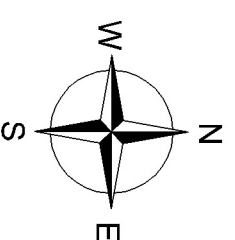




**LEGENDA:**  
 Meja območja podrobnega načrta (OPPN)

**OMEJITVE V PROSTORU:**

-  Javne prometnice
-  Dravinja
-  Črpalna vrtna Z3
-  Vodni vir ZR-4, ki v naravi ne obstaja (vir: Atlas okolja)
-  Ožji varstveni pas vodnega vira - cona 2
-  Širši varstveni pas vodnega vira - cona 3



*Ta načrt velja za pogodbeno določene namene.*

OPN:	Domljana Pirc, u.d.l.k.a.	1562KA
SP:	Silvija Umek, d.i.g.	
SP:	Tatjana Zupančič, g.t.	
prostorški akt:	OBČINSKI PODROBNI PROSTORSKI NAČRT Poslovna zazidovna center Zgornje Zreče	
načrtovalec:	 	
načrtnik:	Občina Zreče, Cesta na Roglo 18b, 3214 Zreče	
zripravitelc:	Savoprojekt, d.d., Cesta krških žrtev 59, 8270 Krško	
datum:	feb. 2019	1:5000
razred:	predlog	št. grafičnega načrta: B2
grafični načrt:	Pregledna karta za omejitvami v prostoru ter povezavo s sosednjimi območji	

1 2 3 4 5 6 7 8

A B C D E F

1 2 3 4 5 6 7 8

A B C D E F